

## HOTĂRÂREA NR. 18/2011

privind instrumentarea proiectului  
„Modernizare drumuri forestiere în comuna Mereni, județul Covasna”

Consiliul Local al Comunei Mereni, județul Covasna,  
întrunit în ședința sa extraordinară din 26 mai 2011,  
analizând expunerea de motive nr. 730/20.05.2011, înocmită de primarul comunei,  
privind necesitatea instrumentării proiectului „Modernizare drumuri forestiere în comuna  
Mereni, județul Covasna”, proiect ce urmează a fi depus pentru obținerea unei finanțări  
nerambursabile din fonduri FEADR, în cadrul Măsurii 125 -- Îmbunătățirea și dezvoltarea  
infrastructurii legate de dezvoltarea și adaptarea agriculturii și silviculturii, Submăsura 125b  
- Îmbunătățirea și dezvoltarea infrastructurii legate de dezvoltarea și adaptarea silviculturii;  
ținând cont de raportul de specialitate 731/20.05.2011 întocmit de Compartimentul de  
specialitate,

având în vedere prevederile art. 9 și 11 din H.G. nr. 224/2008 privind stabilirea  
cadrului general de implementare a măsurilor cofinanțate din Fondul European Agricol  
pentru Dezvoltarea Rurală prin Programul Național de Dezvoltare Rurală 2007-2013;

în conformitate cu prevederile Ghidului solicitantului pentru Măsura 125 –  
Îmbunătățirea și dezvoltarea infrastructurii legate de dezvoltarea și adaptarea agriculturii și  
silviculturii, Submăsura 125b - Îmbunătățirea și dezvoltarea infrastructurii legate de  
dezvoltarea și adaptarea silviculturii, din cadrul PNDR,

având în vedere art. 53 din Legea 273/2006 privind finanțele publice locale,  
în temeiul art. 36 alin. (2) lit. “b” coroborat cu alin. (4), lit. “a”, alin. (6) lit. „a”, pct.  
10, 13, 14 și 16, respectiv art. 45 și art. 115, alin. (1), lit. “t” din Legea 215/2001 privind  
administrația publică locală, republicată;

### H O T Ă R Ă Ș T E

**Art.1.** Se aprobă fundamentarea necesității și oportunității investiției „Modernizare  
drumuri forestiere în comuna Mereni, județul Covasna”, cuprinsă în Anexa nr. 1, parte  
integrantă din prezenta Hotărâre.

**Art. 2.** Se aprobă înaintarea unei cereri de finanțare privind proiectul de mai sus în  
cadrul Programului Național de Dezvoltare Rurală, Măsura 125 – Îmbunătățirea și  
dezvoltarea infrastructurii legate de dezvoltarea și adaptarea agriculturii și silviculturii,  
Submăsura 125b - Îmbunătățirea și dezvoltarea infrastructurii legate de dezvoltarea și  
adaptarea silviculturii.

**Art. 3.** Se aprobă documentația de avizare a lucrărilor de intervenții privind  
„Modernizare drumuri forestiere în comuna Mereni, județul Covasna”, cu indicatorii  
tehnico-economici cuprinși în Anexa nr. 2., parte integrantă din prezenta Hotărâre.



**Art. 4.** Consiliul Local se angajează că toate lucrările aferente investiției „Modernizare drumuri forestiere în comuna Mereni, județul Covasna” vor fi prevăzute în bugetele locale anuale pentru perioada de realizare a investiției.

**Art. 5.** Consiliul Local se angajează să suporte cheltuielile de întreținere și/sau reparare a investiției pe toată durata de funcționare a acesteia, precum și să asigure cofinanțarea investiției în valoare de 1.785.199 lei (cu TVA; 414.459 euro cu TVA), suma din care 1.555.515 lei (361.135 euro) este TVA-ul total al investiției.

**Art. 6.** Investiția deservește o suprafață de 7.296,6 ha de pădure, conform Tabelului coordonator al suprafețelor de păduri deservite de drumurile forestiere care fac obiectul proiectului, cuprins în Anexa nr. 3., parte integrantă din prezenta Hotărâre.

**Art. 7.** Investiția în infrastructura rutieră forestieră „Modernizare drumuri forestiere în comuna Mereni, județul Covasna” va deservi întreaga comunitate, și va asigura accesul nediscriminatoriu cu titlu gratuit.

**Art. 9.** Cu aducerea la îndeplinire a prevederilor prezentei hotărâri se însărcinează primarul Comunei Mereni.

Mereni, la 26 mai 2011.

PREȘEDINTELE DE ȘEDINȚĂ,  
GYERGYAI IMRE LAJOS

**Referințe:**

- Lex. fa. decar. cu hotărâri
- Lex. Dispoziții financiare contabile, impozite și taxe
- Lex. Prefecturii jud. Covasna
- Lex. Primar
- Lex. în dosarul Comitetului de Finanțare



**Contrasemnează:**

*secretarul comunei,*

**JANCȘO ISTVAN DEZSO**

ROMÂNIA  
JUDEȚUL COVASNA  
COMUNA MERENI  
PRIMAR

## FUNDAMENTAREA NECESITĂȚII ȘI OPORTUNITĂȚII investiției

### „Modernizare drumuri forestiere în comuna Mereni, județul Covasna”

Necesitatea și oportunitatea investițiilor se justifică prin faptul că dezvoltarea economică și socială durabilă a localității este strâns legată de îmbunătățirea calității vieții, un factor determinant constituit de modernizarea și administrarea continuă a infrastructurii fizice rurale de bază – din care are o importanță deosebită infrastructura rutieră de nivel local, compusă din drumurile comunale, străzile comunale, drumurile de exploatare agricolă și drumurile forestiere.

Consiliul Local prin art. 36, alin (2) Legea 215/2001 a administrației publice locale, republicată, exercită atribuții atât în domeniul dezvoltării economico-sociale și de mediu a comunei, în administrarea domeniului public și privat al comunei, precum și în gestionarea serviciilor furnizate către cetățeni.

În comuna noastră putem să identificăm următoarele probleme, printre altele:

- teritoriul comunei fiind de peste 5002 ha, din care peste 2144 ha teren cu vegetație forestieră, unde transportul rutier forestier are o prioritate accentuată, Comuna Mereni a solicitat și a primit în domeniul public al comunei o rețea de drumuri forestiere cu o lungime de 21,6 km prin HG 506/2011. La nivelul Consiliului Local s-a ivit în mai multe rânduri necesitatea modernizării drumurilor forestiere, astfel s-a propus, elaborarea unui proiect privind modernizarea următoarelor drumuri forestiere:
  - o Drum auto Hegyes (tronsonul de 9,300 km din totalul de 10,200 km, transmis în domeniul public al Comunei Mereni)
  - o DAF Apa Roșie (întregul tronson de 0,700 km, transmis în domeniul public al Comunei Mereni), lungimea totală a drumurilor forestiere propuse pentru modernizare fiind de 10,000 km.


Menționăm, că prin modernizarea acestor drumuri forestiere se va îmbunătăți accesibilitatea unei suprafețe de păduri de 7296,6 ha, aparținând într-o proporție de 62,7% proprietarilor privați și asociații ale acestora: posesorii localităților arondate comunei (4573,2 ha), respectiv comunelor din jur, 14,8% aparținând unităților administrativ-teritoriale (1.081,9 ha), restul de 22,5% aparținând Statului Român, fiind în administrarea structurilor teritoriale ale ROMSILVA (1.641,5 ha).

Având în vedere cele de mai sus, credem că este necesar și oportun realizarea următoarelor investiții:

- modernizarea unor drumuri forestiere aflate pe teritoriul unității administrative Comuna Mereni, în total 2 drumuri forestiere, într-o lungime de 10,000 km

Documentația de avizare a lucrărilor de intervenții a fost elaborată de firma de proiectare SC DRUMProiect SRL, pe baza contractului de servicii nr. 1811 din 02.12.2010, iar elaborarea cererii de finanțare și întocmirea dosarului proiectului a fost realizată de firma de consultanță SC SEPSI Consult SRL, pe baza contractului de servicii nr 557/20.04.2011 și a fost avizată de instituțiile și organele abilitate.

PRIMAR,  
MOLNÁR István



**PRINCIPALII INDICATORI TEHNICO-ECONOMIC  
AI OBIECTIVULUI DE INVESTITII**

*„Modernizare drumuri forestiere în comuna Mereni, județul Covasna”*

in RON/EUR la cursul ECB din 03.12. 2010., unde 1 EUR = 4,3073 RON

<b>1. Valoarea totală a investiției</b>		<b>RON</b>	<b>EUR</b>
Valoarea totală a investiției (cu TVA)		8.240.800	1.913.217
- din care: C+M		6.865.296	1.593.875
Valoarea totală a investiției (fără TVA)		6.685.285	1.552.083
- din care: C+M		5.536.529	1.285.383
<b>2. Capacități</b>			
Lungimea totală a drumurilor forestiere reabilitate, <i>din care</i>		km	10,000
Drumul Forestier Hegyes, Km 0+900 - 10+200		km	9,300
Drumul Forestier Apa Rosie, Km 0+000 – 0+700		km	0,700
<b>3. Durata de realizare a investiției</b>		<b>luni</b>	<b>36</b>
<b>4. Eșalonarea investiției</b>		<b>RON</b>	<b>EUR</b>
Anul I.		89.170	20.702
Anul II.		3.300.000	766.141
Anul III.		4.851.630	1.126.374
<b>5. Finanțarea obiectivului</b>		<b>RON</b>	<b>EUR</b>
Valoarea totală eligibilă a investiției		6.455.600	1.498.758
- din care finanțat din contribuția Guvernului României și a Uniunii Europene		6.455.600	1.498.758
- din care finanțat din bugetul Comunei Mereni		0	0
Valoarea totală neeligibilă a investiției		1.785.200	414.459
- din care finanțat din bugetul Comunei Mereni		1.785.200	414.459




Tabelul coordonator al suprafețelor de păduri deservite de drumurile forestiere care fac obiectul proiectului  
 "Modernizare drumuri forestiere în comuna Mereni, Județul Covasna"


Drumurile forestiere ce se  
 vor reabilita:

DAF Apa Rosie  
 Drum auto Hegyes

Proprietar	Amenajament în vigoare, faza de aprobare	Indicativ și denumire în amenajament	Suprafața deservită		Volumul de extras deservit mc <sup>3</sup> , cf. Cap. 9.
			Cf. Cap. 9 din Amenajament	Cf. Cap. 15 din Amenajament*	
Statul Roman	Amenajament al UP VIII Apa Rosie, aprobat prin Ordin MAPDR nr. 954/30.11.2007.	<b>Total, din care</b>	<b>1558.4</b>		<b>43801</b>
		FE 043 drum forestier Apa Rosie	173.4		494
		FE 047 drum forestier Paraul Boita	157.5	1282.6	3612
		FE 048 drum forestier Paraul Mare	886.1		26469
		FE 049 drum forestier Paraul Ogasu	214.1		8346
		FE 052 drum forestier Apa Lina	27.2		32
		FE 054 Drum forestier Paraul Porcului	100.1		4848
Statul Roman	Amenajament al UP III Lemnia, aprobat prin Ordin MAPDR nr. 954/30.11.2007.	FE 023 Hegyes	421.9	358.93	17543
Composoriat Lutoasa	Amenajament aprobat prin Aviz CTE nr. 23/06.05.2004.	FE 012 Csomortan	273.4	273.2	11247
Composoriat Hegyes Jiros Mereni	Amenajament aprobat prin Aviz CTE nr. 26/06.05.2004.	<b>Total, din care</b>	<b>401.0</b>	<b>400.3</b>	<b>20022</b>
		FE012 Csomortan	105.0	105.0	3576
		FE011 Hegyes - Apa Rosie	161.7	161.0	6337
		FE017 Paraul Mlășinos (pe harta: FE026)	134.3	134.3	10109
Comuna Mereni	Amenajament aprobat prin Ordin MAPDR nr. 847/28.12.2006.	<b>Total, din care</b>	<b>737.7</b>	<b>732.3</b>	<b>17204</b>



	FE005 Lutoasa	85.4	85.4	1144
	FE006 Hegyes	128.9	128.9	1684
	FE007 Hegyes Veresviz	26		182
	FE008 Pr. Mlásticos 1	471.2	518	14052
	FE009 Pr. Mlásticos 2	26.2		142
	<b>Total, din care</b>	<b>383.2</b>	<b>381.6</b>	<b>22834</b>
Compososorata Valea Scurta	Amenajament aprobat prin Aviz CTE nr. 25/06.05.2004.	218.9	381.6	16373
	FE 013 Paraul Romanului	164.3		6461
	FE 014 Paraul Mihail			
	<b>Total, din care</b>	<b>290.3</b>	<b>349.6</b>	<b>8746</b>
Comuna Poian	Amenajament aprobat prin Ordin MAPDR nr. 314/04.04.2007.	216.7	276	7975
	FE 020 Paraul Romanului	73.6	73.6	771
	FE 028 Apa Lina			
	<b>Total, din care</b>	<b>869.4</b>	<b>919.2</b>	<b>34853</b>
Compososorata Fagus	Amenajament aprobat prin Aviz CTE nr. 22/06.05.2004.	74.5		1241
	FE 013 Paraul Romanului	153.1	823.6	15737
	FE 014 Paraul Fuves	546.2		17875
	FE 016 Paraul Mare			
Compososorata Fagus - suprafata primita cu PV din 11.05.2010.	Amenajament aprobat prin Ordin MAPDR nr. 777/07.09.2007.	95.6	95.6	
Compososorata Belafalva	Amenajament aprobat prin Aviz CTE nr. 86/20.05.2004.	160.5	219	1256
Compososorata Estelnic	Amenajament aprobat prin Aviz CTE nr. 85/20.05.2004.	<b>495.61</b>	<b>492.11</b>	<b>14138</b>
	FE 015 Pr. Boita	99.7	99.7	445
	FE 018 Apa Lina	255.7	252.2	13199
	FE 012 Csomortan	61.6	61.6	555
Compososorata Estelnic - suprafata primita cu PV 1888 din 18.08.2008.	Amenajament aprobat prin Ordin MAPDR nr. 777/07.09.2007.	78.61	78.61	
	FE 015 Pr. Boita			
Compososorata Iacobeni	Amenajament aprobat prin Aviz CTE nr. 126/20.05.2004.	<b>999.3</b>	<b>1097.1</b>	<b>n/a</b>
	FE 17 Barzauta	102.9		n/a
	FE 023 Apa Rosie	129.6	1097.1	n/a
	FE 028 Apa Lina	564.4		n/a
	FE 029 Acra Mare	202.4		n/a



SC CASCADE EMPIRE SRL	Amenajament aprobat prin PV al Conferintei II din 03.10.2005.	FE 001 Drum forestier Parau Mare	68.3	68.3	4099
Composorat Imper	Amenajament aprobat prin Aviz CTE 186/21.07.2004.	FE 005 Drum forestier Apa Lina	315.8	315.8	19810
Composorat Imper	Amenajament aprobat prin Ordin MAPDR 850/10.10.2007.	FE 005 Drum forestier Apa Lina	119.0	119.0	2852
Composorat Casinul Nou	Amenajament aprobat prin Aviz CTE 229/23.09.2004.	FE 005 Drum forestier Acra Bașca	291.8	287.6	15196
<b>TOTAL drumuri forestiere care fac obiectul proiectului DAF Apa Rosie si Drum auto Hegyes</b>			<b>7385.6</b>	<b>7296.6</b>	<b>233601.0</b>

\* datele unitatilor amenajistice (ua-urilor) adunate, toate gravitandu-se la cele doua drumuri forestiere

	ha	%
<b>Total suprafețe deservite de drumurile forestiere ce se vor reabilita prin proiect:</b>	<b>7296.6</b>	<b>100</b>
din care: proprietari privați și asociații ale acestora	<b>4573.2</b>	<b>62.7</b>
din care: consilii locale	<b>1081.9</b>	<b>14.8</b>
din care: Regia Națională a Pădurilor - ROMSILVA	<b>1641.5</b>	<b>22.5</b>

